

5. Krajské riaditeľstvo Policajného zboru v Banskej Bystrici

5.1. Nová Bašta, okres Rimavská Sobota

Prílohy:

- 1. rozhodnutie o prebytočnosti,**
- 2. list vlastníctva,**
- 3. kópia z katastrálnej mapy,**
- 4. výpis z uznesenia obecného zastupiteľstva,**
- 5. návrh darovacej zmluvy,**
- 6. ponukové konanie.**

**Krajské riaditeľstvo Policajného zboru
v Banskej Bystrici**

Č.p.: KRP-77-5/EO-UO-2007

Banská Bystrica 15. 2. 2007

ROZHODNUTIE

O

PREBYTOČNOM MAJETKU

V zmysle § 3 ods.3 zák. NR SR č.278/1993 Z.z. o správe majetku štátu v znení neskorších predpisov,

p o v o l u j e m

vyčleniť uvedené nehnuteľnosti ako prebytočný majetok štátu :

pozemok ,administrat. budovy, v obci Nová Bašta, okr. Rimavská Sobota

- parc. č. KN 449/1 – zastavané plochy a nádvoria, s výmerou 1 213 m²
- parc. č. KN 449/2 – zastavané plochy a nádvoria, s výmerou 146 m²
- parc. č. KN 449/3 – zastavané plochy a nádvoria, s výmerou 146 m²
- parc. č. KN 449/4 – zastavané plochy a nádvoria s výmerou 87 m²
- parc. č. KN 450/2 – ostatné plochy, s výmerou 1 799 m²

stavby : budova, súp. č. 67 na parcele č. 449/2

budova, súp. č. 68 na parcele č. 449/3

vedené na LV č. 262 pre k. ú. Nová Bašta

O d ô v o d n e n i e

Uvedené nehnuteľnosti neslúžia pre potreby Krajského riaditeľstva PZ v Banskej Bystrici a ani v budúcnosti nebudú slúžiť na plnenie úloh v rámci predmetu jeho činnosti alebo v súvislosti s ním. Prebytočnými sa stávajú od **19. februára 2007.**

Vzhľadom na neupotrebitelnosť tohto majetku, bolo potrebné rozhodnúť tak ako je uvedené vo výrokovej časti tohto rozhodnutia.

Poučenie : Toto rozhodnutie nie je preskúmateľné súdom a nemožno proti nemu podať opravný prostriedok.



Riaditeľ
krajského riaditeľstva PZ

plk. JUDr. Marian Slobodník

VÝPIS Z KATASTRA NEHNUTEENOSTÍ

Okres : 609 Rimavská Sobota
 Obec : 515 230 NOVÁ BAŠTA
 Katastrálne územie: 841 447 Nová Bašta

Dátum vyhotovenia: 11.07.2007
 Čas vyhotovenia : 10:32:27

VÝPIS Z LISTU VLASTNÍCTVA č. 262

ČASŤ A: MAJETKOVÁ PODSTATA

PARCELY registra "C" evidované na katastrálnej mape

Parcelné číslo	Výmera v m ²	Druh pozemku	Spôsob využ.p.	Druh chr.n	Umiest. pozemku	Právny vzťah
449/1	1213	Zastavané plochy a nádvoría			1	
449/2	146	Zastavané plochy a nádvoría			1	
449/3	146	Zastavané plochy a nádvoría			1	
449/4	87	Zastavané plochy a nádvoría			1	
450/2	1799	Ostatné plochy	14700		1	

Legenda:

Kód spôsobu využívania pozemku

14700 - Iné pozemky (odkalisko, skládka odpadu, svahy, rokliny, výmole, vysoké medze s krovím alebo kamením, ochranné hrádze, bermy, slatiny a iné plochy, ktoré neposkytujú trvalý úžitok - krovie, skaly, štrk, kamenie a iné)

Kód umiestnenia pozemku

1 - Pozemok je umiestnený v zastavanom území obce

Stavby

Číselné číslo	Na parcele číslo	Druh stavby	Popis stavby	Druh chr.n.	Umiest. stavby
67	449/2				1
68	449/3				1

Legenda:

Kód umiestnenia stavby

1 - Stavby postavané na zemskom povrchu

ČASŤ B: VLASTNÍCI A INÉ OPRÁVNENÉ OSOBY

Por. číslo Príezvisko, meno (názoV), rodné príezvisko, dátum narodenia, rodné číslo (IČO) a miesto trvalého pobytu (sídlo) vlastníka, spoluvlastnícky podiel

Účastník právneho vzťahu: Vlastník

1 SLOVENSKÁ REPUBLIKA - Krajské riaditeľstvo Policajného zboru Banská Bystrica
 IČO: 00735833
 Spoluvlastnícky podiel : 1/1

Titul nadobudnutia

žiadosť Z 840/97 - 4/98

žiadosť Z 1262/01 - 16/2001

Titul nadobudnutia

ŽIADOST SH-86-124/03-02/96,

ČASŤ C: ŤARCHY

Bez zápisu.

3


pisu.

Táto listina je neverejnou listinou
a je nepoužiteľná na právne úkony.



Objednávka: 3893
Vyhotovil: Mgr.vincze



Organizácia Katastrálny úrad v Banskej Bystrici Správa katastra Rimavská Sobota	Okres Rimavská Sobota	Obec NOVÁ BAŠTA	Kat. územie Nová Bašta
	Číslo zákazky 3873 /2007	Mapový list č. JESENSKÉ 5-7/42, 5-7/44	Mierka 1 : 2000 Kód 1
KÓPIA KATASTRÁLNEJ MAPY na parcelu: 449/1-4			
Vyhotovil		 Pečiatka a podpis	
Dňa 11.07.2007	Meno Mgr. Zoltán Vincze		



Obec Nová Bašta 980 34

V Novej Bašte, dňa: 09.05.2007

KRAJSKÉ RIADITEĽSTVO
POLICAJNÉHO ZBORU
ekonomický odbor
Okružná 18

974 86 Banská Bystrica

Vec: Výpis uznesenia

Obecné zastupiteľstvo v Novej Bašte na svojom zasadnutí konaného dňa:
04.05.2007 pod uzn. č. **4/2007 B**

s c h v a ľ u j e

a/ prevod prebytočného majetku štátu na Obec Nová Bašta s darovacou zmluvou:

- parc.č. KN-C 449/1 – zastavané plochy o výmere 1 213 m²
- parc.č. KN-C 449/2 – zastavané plochy o výmere 146 m²
- parc.č. KN-C 449/3 – zastavané plochy o výmere 146 m²
- parc.č. KN-C 449/4 – zastavané plochy o výmere 87 m²
- parc.č. KN-C 450/2 – ostatné plochy, s výmerou 1 799 m²

stavby: budova, súp. č. 67 - na parc. Č. KN-C 449/2

budova, súp. č. 68 – na parc. č. KN-C 449/3

vedené na liste vlastníctva č. 262, k.ú. Nová Bašta.

b/ vypracovať na uvedený majetok znalecký posudok za vlastné náklady obce.



Agneša Czikorová
starostka obce

DAROVACIA ZMLUVA

uzatvorená podľa § 628 Občianskeho zákonníka a zákona č. 172/2004 Z. z. o prevode vlastníctva nehnuteľného majetku vo vlastníctve Slovenskej republiky na obec alebo vyšší územný celok v znení zákona č. 657/2005 Z. z.

medzi

Darcom: **SLOVENSKÁ REPUBLIKA - Krajské riaditeľstvo Policajného zboru v Banskej Bystrici,**
ul. 9. Mája č.1, 974 86 Banská Bystrica
Zastúpené: plk. JUDr. Marianom Slobodníkom , riaditeľom KR PZ B. Bystrica

IČO: 00 735 833
IČ DPH: SK 20 20975 558

(ďalej len „ darca “)

Obdarovaným: **Obec Nová Bašta**
980 34 Nová Bašta
Zastúpená: Agneša Czikorová, starostka obce

IČO: 00 318 931
IČ DPH: SK 20 21230 310

(ďalej len „ obdarovaný “)

Článok I.

Darca je výlučným vlastníkom nehnuteľného majetku:
Oddelenie hraničnej kontroly PZ, Nová Bašta č. 67,68, tvoriaci jeden funkčný celok, ktorý slúžil na ochranu štátnych hraníc na štátnej hranici s Maďarskou republikou a pozostáva z:

Pozemky:

parc. č. 449/1 zastavané plochy a nádvoria o výmere	1 213 m ²
parc. č. 449/2 zastavané plochy a nádvoria o výmere	146 m ²
parc. č. 449/3 zastavané plochy a nádvoria o výmere	146 m ²
parc. č. 449/4 zastavané plochy a nádvoria o výmere	87 m ²
parc. č. 450/2 ostatné plochy o výmere	1 799 m ²

Stavby:

budova súpisné číslo 67 na parcele č.449/2

budova súpisné číslo 68 na parcele č.449/3

zapísané na liste vlastníctva č. 262 k. ú. Nová Bašta, obce Nová Bašta, vedenom na Správe katastra Rimavská Sobota, v celosti a

ostatných vedľajších stavieb nezapísaných na liste vlastníctva , popísaných v znaleckom posudku č. 74/2007 zo dňa 12.6.2007 vypracovaným znalkyňou Ing. Alžbetou Czipruszovou.

Článok II.

1. Predmetný majetok uvedený v článku č. I sa stal pre darcu prebytočným podľa § 3 ods. 3, zákona č. 278/1993 Z. z. o správe majetku štátu v znení neskorších predpisov, na základe rozhodnutia riaditeľa krajského riaditeľa č. p.: KRP-77-5/EO-UO-2007 zo dňa 15.02.2007.
2. Majetok bol ponúknutý v rámci ponukového konania štátnym rozpočtovým a štátnym príspevkovým organizáciám, ktoré o tento neprejavili záujem.
3. Podľa § 3 ods. 2 zákona č. 172/2004 Z. z. o prevode vlastníctva nehnuteľného majetku vo vlastníctve Slovenskej republiky na obce alebo vyšší územný celok v platnom znení bol majetok ponúknutý obdarovanému.
4. S nadobudnutím vlastníctva k predmetnému majetku súhlasilo Obecné zastupiteľstvo Obce Nová Bašta uznesením č.4/2007 B zo dňa 4.05.2007.
5. O prevode vlastníctva majetku uvedeného v článku I. tejto zmluvy obdarovanému rozhodla podľa § 3 ods. 3 zákona č. 172/2004 v platnom znení vláda Slovenskej republiky uznesením č.....

Článok III.

Hodnota nehnuteľného majetku uvedeného v článku I. podľa znaleckého posudku vypracovaného znalkyňou Ing. Alžbetou Cziruszovou pod č.74 /2007 dňa 12.6.2007 je 2.328.000,- Sk.

(slovom: dvamiliónytristodvadsaťosemtisíc slovenských korún)

Článok IV.

Nehnuteľný majetok uvedený v článku I. darca daruje obdarovanému a obdarovaný dar bez výhrad prijíma.

Článok V.

1. Darca prehlasuje, že k predmetu zmluvy sa neviažu žiadne ťarchy, vecné bremená, ani iné právne povinnosti.
2. Obdarovaný vyhlasuje, že nehnuteľnosti preberá v stave v akom sa teraz nachádzajú, pričom je mu ich stav známy z osobného poznania a z predložených dokladov.

Článok VI.

1. Zmluvné strany berú na vedomie, že táto zmluva ich viaže jej podpísaním a dňom podpisu zmluvných strán nadobúda platnosť.
2. Právnu účinnosť zmluva nadobúda na základe právoplatného rozhodnutia o povolení vkladu do katastra nehnuteľností.
3. Návrh na vklad darovacej zmluvy podá darca s tým, že obdarovaný sa zaväzuje uhradiť správny poplatok spojený s návrhom na začatie konania o povolení vkladu práva k nehnuteľnosti do katastra nehnuteľností vo výške 2 000.- Sk, kolkovou známkou.

Článok VII.

1. Zmluvné strany prehlasujú, že ich zmluvná voľnosť nie je obmedzená, zmluvu uzavreli vážne, na základe slobodnej vôle, zmluva nebola uzavretá v tiesni a za nápadne nevýhodných podmienok. Zmluvné prejavy sú dostatočne zrozumiteľné a určité a právny úkon je urobený v predpísanej forme.
2. S obsahom zmluvy sa zmluvné strany oboznámili, porozumeli mu a na znak čoho ju vlastnoručne podpisujú.
3. Zmluva je vyhotovená v siedmich rovnopisoch, z ktorých po jednom obdržia zmluvné strany a päť je určených pre kataster nehnuteľností.

V Banskej Bystrici, dňa

V Novej Bašte, dňa.....

.....
d a r c a

.....
o b d a r o v a n ý

plk. JUDr. Marian Slobodník
riaditeľ KR PZ v Banskej Bystrici

Agneša Czikorová
starostka obce Nová bašta

**Krajské riaditeľ'stvo Policajného zboru
Ekonomický odbor , Okružná 18
974 86 Banská Bystrica**

Č.p.: KRP-75-32/EO-UO-2007

Banská Bystrica 9. 3. 2007

Podľa rozdeľovníka!

Vec: Prebytočný majetok štátu – p o n u k a

Krajské riaditeľ'stvo Policajného zboru v Banskej Bystrici ako správca majetku štátu ponúka v zmysle § 8 ods. 1 zákona 278/1993 Z. z o správe majetku štátu v znení neskorších predpisov, prebytočný nehnuteľný majetok štátnym príspevkovým organizáciám.

Jedná sa o nasledovné nehnuteľnosti v katastrálnych územiach:

Katastrálne územie Kalonda, okr. Lučenec LV č. 250

dom, súp. č. 17 na parcele č. 143/4

garáž psovod súp. č. 27 na parcele č. 143/6

pozemky: parc. č. KN 143/1 – zastavané plochy, s výmerou 1 681 m²

záhrady 46 m²

parc. č. KN 143/4 – zastavané plochy, s výmerou 304 m²

parc. č. KN 143/6 – zastavané plochy, s výmerou 134 m²

Katastrálne územie Nová Bašta, okr. Rimavská Sobota LV č. 262

budova, súp. č. 67 na parcele č. 449/2

budova, súp. č. 68 na parcele č. 449/3

pozemky: parc. č. KN 449/1 – zastavané plochy a nádvoría, s výmerou 1 213 m²

parc. č. KN 449/2 – zastavané plochy a nádvoría, s výmerou 146 m²

parc. č. KN 449/3 – zastavané plochy a nádvoría, s výmerou 146 m²

parc. č. KN 449/4 – zastavané plochy a nádvoría s výmerou 87 m²

parc. č. KN 450/2 – ostatné plochy, s výmerou 1 799 m²

Podľa ustanovenia § 8 ods. 1 zákona o správe majetku štátu v prípade záujmu ste povinní preukázať , že tento majetok nevyhnutne potrebujete na plnenie úloh v rámci predmetu činnosti, alebo v súvislosti s ním, budete ho užívať aspoň päť rokov odo dňa jeho nadobudnutia a zároveň musíte preukázať finančné krytie na prevádzku tohto majetku

Stanovisko k ponuke Vás žiadame zaslať v termíne do 28. 3. 2007 na adresu: Ekonomický odbor KR PZ Banská Bystrica , Okružná 18, 974 86 Banská Bystrica.

Vybavuje: Ing. Adriana Hamadová

Tel. č.: 0961602214

Fax: 0961602229

Riaditeľ
ekonomického odboru KR PZ

plk. JUDr. Ladislav Hušťava

HAMADOVÁ
plk. JUDr. HUŠŤAVA
HAMADOVÁ
HAMADOVÁ
AK

STYRECH

MIII

2010

Rozdeľovník :


- 1, Krajský úrad, Nám. Ľ. Štúra č.1, 975 41 Banská Bystrica
- 2, Krajský súd, Skuteckého 7, 974 87 Banská Bystrica
- 3, Katastrálny úrad , Nám. Ľ.Štúra č. 1, 975 41Banská Bystrica

KATASTRÁLNY ÚRAD v Banskej Bystrici

Námestie L. Štúra 1, 975 41 Banská Bystrica

27.3.2007

UO



Krajské riaditeľstvo Policajného zboru
Ing. Adriana Hamadová
ekonomický odbor
Okružná 18

974 86 Banská Bystrica

Vaše číslo/zo dňa

Naše číslo

Vybavuje

Banská Bystrica

40-00687/2007

p. Zaušková

20.03.2007

VEC

Prebytočný majetok štátu - odpoveď

Listom č.p. KRP-75-32/EO-UO-2007 zo dňa 15.03.2007 ste ponúkli Katastrálnemu úradu v Banskej Bystrici v zmysle § 8 ods.1 zákona 278/1993 Z.z. o správe majetku štátu v znení neskorších predpisov prebytočný nehnuteľný majetok štátu v správe Krajského riaditeľstva policajného zboru v Banskej Bystrici.

Katastrálny úrad v Banskej Bystrici uvedený nehnuteľný majetok **nepotrebuje** na plnenie úloh v rámci predmetu svojej činnosti ani v súvislosti s ním.

KATASTRÁLNY ÚRAD
BANSKÁ BYSTRICA
Mária Kováčová
74 007
Ing. Mária Kováčová
prednostka

Krajské riaditeľstvo PZ Ekonomický odbor v Banskej Bystrici	
Došlo:	27. MAR, 2007
Číslo:
Prílohy:

KRAJSKÝ SÚD, Komenského 12, 974 87 BANSKÁ BYSTRICA 1

Krajské riaditeľstvo PZ
plk. JUDr. Ladislav Húšťava
riaditeľ ekonomického odboru
Okružná 18
97486 Banská Bystrica

23. 3. 2007

uo



Váš list číslo/ zo dňa	Naše číslo	Vybavuje/ ☒	Banská Bystrica
KRP-75-32/EO-UO-2007	Spr.394/2007	Krnáčová 4313 151	19. 3. 2007

Vec

Odpoveď na ponuku prebytočného majetku

Na Váš list číslo KRP-75-32/EO-UO-2007 týkajúceho sa ponuky prebytočného majetku štátu v zmysle § 8, ods. 1 zákona NR SR č. 278/1993 Z.z. o správe majetku štátu v znení neskorších predpisov, a to:

- domu s garážou a pozemkami v katastrálnom území Kalonda, okres Lučenec a
- budovy a pozemky v katastrálnom území Nová Bašta, okres R. Sobota

Vám oznamujeme, že krajský súd nemá záujem o uvedený majetok.

S pozdravom

Ing. Soňa Černáková
riaditeľka súdnej správy





Krajské riaditeľstvo PZ Ekonomický odbor v Banskej Bystrici	
Došlo:	22. MAR. 2007
Číslo:
Prílohy:

Telefón - ústredňa
048/ 412 53 26

Fax
048/ 412 49 78

Bankové spojenie

IČO
00215775

KRAJSKÝ ÚRAD V BANSKEJ BYSTRICI
Námestie Ľudovíta Štúra č. 1, 975 41 Banská Bystrica

Krajské riaditeľstvo policajného zboru
Ekonomický odbor
Okružná 18
974 86 Banská Bystrica

30.3.2007

uo



Váš list / zo dňa
KRP-75-32/EO-UO-2007

Naše číslo
2007/012 950

Vybavuje/linka
Ing. Hajduková /4306 212


Banská Bystrica
23. 03. 2007

VEC
Prebytočný majetok štátu – odpoveď

Krajský úrad v Banskej Bystrici nemá záujem o ponúkané predmetné nehnuteľnosti nachádzajúce sa v katastrálnom území Banská Bystrica, ktoré ste nám ponúkli Vaším listom zo dňa 09. 03. 2007.

S pozdravom

Krajský úrad v Banskej Bystrici
Námestie Ľ. Štúra 1
975 41 Banská Bystrica
-1-



Ing. Peter Polešenský
prednosta
Krajského úradu v Banskej Bystrici

Krajské riaditeľstvo PZ
Ekonomický odbor
v Banskej Bystrici

Došlo: 29. MAR. 2007

Číslo:
Prílohy: